

40-jarig jubileum

Historische vereniging "De Zijpe"

Deel 3: Egmond - Heiloo




Over de Heereweg rijden we van Bergen naar Egmond aan de Hoef. Aan het eind van die weg ra. de Heilooër Zeeweg in en dan ra. de N512 in naar Egmond Binnen. Rechts afslaan en over de Randweg naar de Oude Schulpweg . Aan de rechterkant is restaurant De Westert en doorrijdend komen we bij de Adelbertusakker. Hier is een kleine parkeerplaats en lopend kom je dan bij de Adelbertus put en de klok!

Op de Oude Schulpweg slaan we ra. naar de St. Adelbertus-akker, waar de eeuwenoude en

heilige

St. Adelbertusput is te vinden

Het water van de put zou helende krachten bezitten.



1857

Adelbert van Egmond, één van de metgezellen van Willibrord, de broeder, die hierheen was gekomen om de mensen het Christelijk geloof te brengen, stierf rond 740 en ter nagedachtenis aan hem werd er toen een houten kapel boven zijn graf gebouwd. Adelbert bleef, ondanks zijn dood, goed voor de mensen zorgen, want bij nadering van de kust door piraten (Noormannen) zorgde hij voor dichte mist, waardoor de piraten de kust niet konden bereiken en de mensen van Egmond en omgeving aan een plundering ontsnapten. Toen dit vaker gebeurde, werden de plek van het graf en de kapel steeds belangrijker. In 922 werd Adelbert benoemd als beschermheilige van de nieuw te stichten Abdij, de nu nog steeds beroemde "Abdij van Egmond."



De abdij werd op ca. 1000 schreden ten oosten van de bestaande kapel aangelegd en Adelbert werd uit zijn graf gehaald en in opdracht van graaf Dirk I in een nieuw graf



in het klooster herbegraven. En toen welde er in de leeg achtergebleven grafkuil een bron op! Het water uit de bron gaf mensen genezing, want de dochter van Dirk II, Erlindis, werd van haar blindheid genezen! Later werd er boven de bron een nieuwe kerk gebouwd en gingen pelgrims en monniken er in processie naar toe over de Adelbertusweg. Nu staat hier nog een klokkenstoel.

Wij rijden nu ook over de Adelbertusweg en vervolgens over de Abdijlaan door Egmond naar de Abdij. De abdij van Egmond is de oudste van Holland en groeide in de middeleeuwen uit tot belangrijk religieus en cultureel centrum. Het adellijke Huis Egmont is voortgekomen uit de voogden van de abdij. In de abdijkerk rusten de overblijfselen van de heilige Adelbert onder het altaar en de graven Dirk II, Dirk III, Dirk IV, Dirk V, Floris I en Floris II zijn hier begraven.

In 1573 werd de abdij verwoest door de watergeuzen in opdracht van Willem van Oranje en met de opbrengst van de bezittingen van de abdij werd de oprichting van de universiteit van Leiden bekostigd!

Na W.O. I is de abdij weer opgebouwd en in 1935 trokken de eerste monniken in de abdij. Sinds 1945 heeft de abdij een eigen kaarsenmakerij, waar monniken en vrijwilligers kaarsen maken en er is een abdiwinkel met producten uit de omgeving.

Vanaf de abdij starten diverse wandelingen in de omgeving, zoals het "Monnikenpad."



We verlaten de abdij en rijden over de Vennewatersweg richting Heiloo.

Bij de 1^e kruising over het spoor ra. de Hoogeweg op en meteen weer ra. de Groeneweg in. Deze volgen en over de Runxputweg komen we bij "Onze Lieve Vrouwe ter Nood."




In 1409 werd hier een kapel gebouwd bij een “geneeskrachtige” waterput, de “Runxputte”


De kapel, Onze Lieve Vrouwe ter Nood, groeide al snel uit tot een druk bezocht bedevaartsoord. Het geheel lag op een heuvel en processies werden vaak kruipend gehouden, waardoor de heuvel al gauw de “Kruipberg” werd genoemd.

In 1573, tijdens het Beleg van Alkmaar, werd de kapel verwoest en later, in 1637 werd de ruïne met de grond gelijk gemaakt, in opdracht van de Staten van Holland! Ze wilden van de toch nog steeds voortdurende stroom bedevaartgangers af zijn...! Het erbij behorende Mariabeeld was al eerder verloren gegaan.

Maar, de pelgrims bleven toch nog komen. Toen in 1713 de waterbron spontaan weer ontsprong, kreeg de verering nieuwe kracht.



Maar: Het verhaal gaat, dat boeren in de omgeving de bron weer leven inbliezen om het “geneeskrachtige” water te gebruiken om hun vee te redden van de runderpest... Al gauw kwam er weer een stroom bedevaartgangers naar de put en de autoriteiten werden tevreden gesteld met een deel van de opbrengst uit de offerbus
In 1930 is de huidige kapel gebouwd met een voorhof voor de put.



En er werden wat stukken grond bij gekocht, zodat er een kruisweg kon worden aangelegd en een heuvel met een groot Mariabeeld erop bij een vijver. In de zomermaanden is de bijbehorende winkel met religieuze handel geopend en dan is er ook een terras open om van een ijsje te genieten..!

Einde van deze excursie!



Werkgroep “Historisch Onderzoek”
Ineke van Stuijvenberg
2022